



MINISTÉRIO DO PLANEJAMENTO, ORÇAMENTO E GESTÃO  
SECRETARIA DO PATRIMÔNIO DA UNIÃO  
COORDENAÇÃO DE CARACTERIZAÇÃO DO PATRIMÔNIO

Desmembramento de uma área de 8000,00m<sup>2</sup> do terreno acima descrito para construção e instalação da Casa da Mulher Brasileira. Abaixo memorial descritivo das partes desmembradas.

**Memorial Descritivo da Área a ser desmembrada (8.000,00m<sup>2</sup>)**

Partindo do marco inicial, ao Norte, com uma Rua Projetada de 13,00 m de largura total, servindo de separação com a área restante do Sítio Novo; ao Sul, com uma faixa de Terreno de Marinha; ao Nascente, com uma faixa de Terreno de Marinha; ao Poente com a Avenida Projetada de acesso à ponte: A área correspondente ao terreno em referência fica situada no cruzamento do eixo da Ponte em construção Governador Pedro Neiva Camboa-Sítio Novo, com a junta de dilatação no encontro do lado do Sítio Novo, com a deflexão de 43°09', à direita, em relação ao eixo da Ponte, no sentido Camboa-Sítio Novo e na distância de 43,86m, está situado o M-1, da área em referência. Do M-1, até o M-1A mede 215,6693m; do M-1A com ângulo interno de 92°0' até o M-5, mede 62,5519m; do M-5 com ângulo interno de 86°45' até o M-6, mede 38,00m; M-6 com ângulo interno de 168°47' até o M-7, mede 31,00m; do M-7 com ângulo interno de 161°41' até o M-8, mede 28,00m; do M-8 com ângulo interno de 135°0' até o M-9, mede 28,00m; do M-9 com ângulo interno de 165°12' até o M-10, mede 6,00m; do M-10 com ângulo interno de 160°26' até o M-11, mede 22,50m; do M-11 com ângulo interno de 156°26' até o M-12, mede 42,00m; do M-12 com ângulo interno de 162°11' até o M-13, mede 17,00m; do M-13 com ângulo interno de 166°37' até o M-1, mede 22,50m, fechando o polígono no M-1 com ângulo de 15°55'.

**Memorial Descritivo da área Remanescente (17.200,00m<sup>2</sup>)**

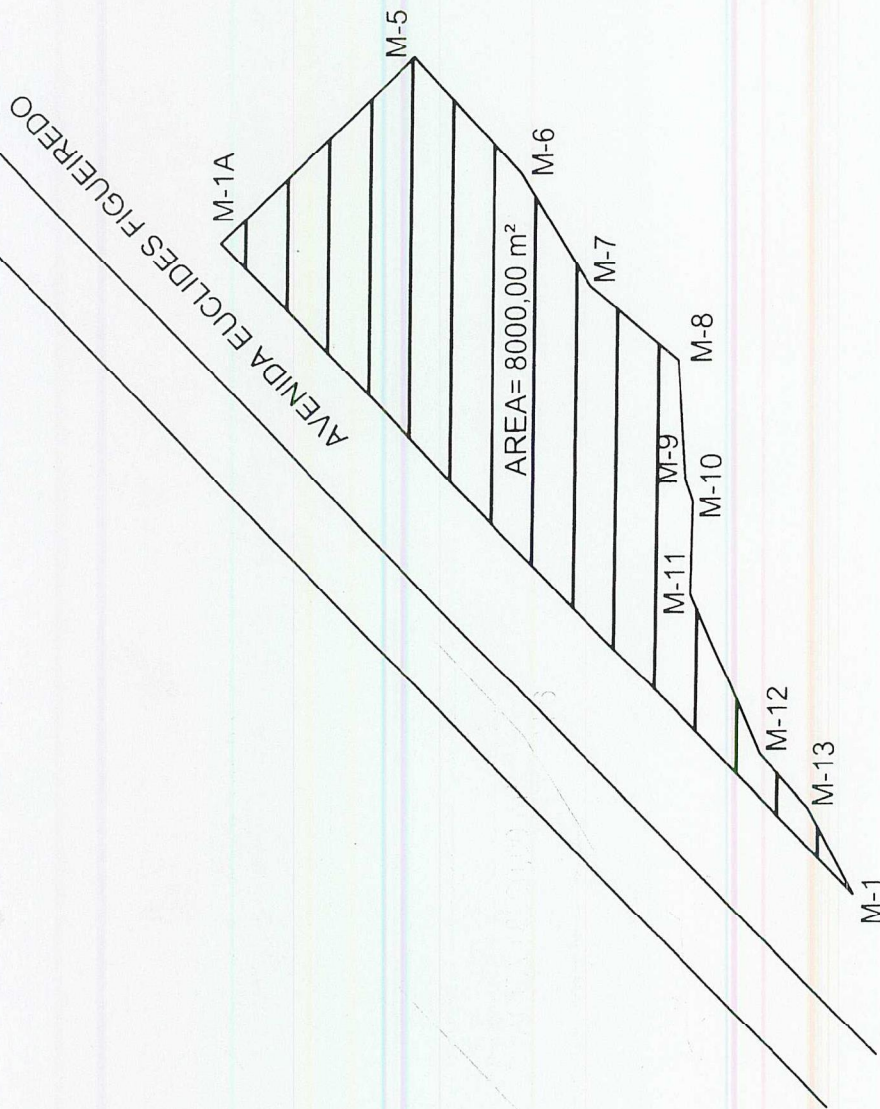
Partindo do marco inicial do M-1A até o M-2, mede 125,3310m; do M-2 com ângulo interno de 91°40', mede 180,00m; do M-3 com ângulo interno de 99°30', até o M-4, mede 20,00m; do M-4 com ângulo interno de 120°40' até o M-5, mede 163,00m; do M-5 com ângulo interno de 140°07' até o M-1A, mede 62,5519m, fechando o polígono no M-1A com ângulo de 88°04'.

SPU/MA

Valério Santos de Albuquerque  
Mat. SIAPE 613082  
Chefe da Divisão


SÃO LUIS - MA  
2013/SPU





PLANTA DE LOCALIZAÇÃO

SEM ESCALA



MINISTÉRIO DO PLANEJAMENTO, ORÇAMENTO E GESTÃO - MPOG  
SECRETARIA DO PATRIMÔNIO DA UNIÃO - SPU  
Superintendência do Patrimônio da União no MA - SPU/MA  
Coordenação de Caracterização do Patrimônio - COCAP



SPUMA  
Valério Santiago de Albuquerque  
Mat. SUSEP 168.308  
Chefe CA Nível

QUERENTE: DEPARTAMENTO DE POLÍCIA FEDERAL - SUPERINTENDÊNCIA REGIONAL NO MARANHÃO

DEREÇO: AVENIDA EUCLIDES FIGUEIREDO, S/N, JARACATY - SÃO LUÍS/MA

ÁREA DESMEMBRADA: 8.000,00 m²





SEM ESCALA



MINISTÉRIO DO PLANEJAMENTO, ORÇAMENTO E GESTÃO - MPOG  
SECRETARIA DO PATRIMÔNIO DA UNIÃO - SPU  
Superintendência do Patrimônio da União no MA - SPU/MA  
Coordenação de Caracterização do Patrimônio - COCAP



SPUMA 09/09/2013  
Valério Santiago de Albuquerque  
Mat. Sign. E 613082  
Chefe da Divisão

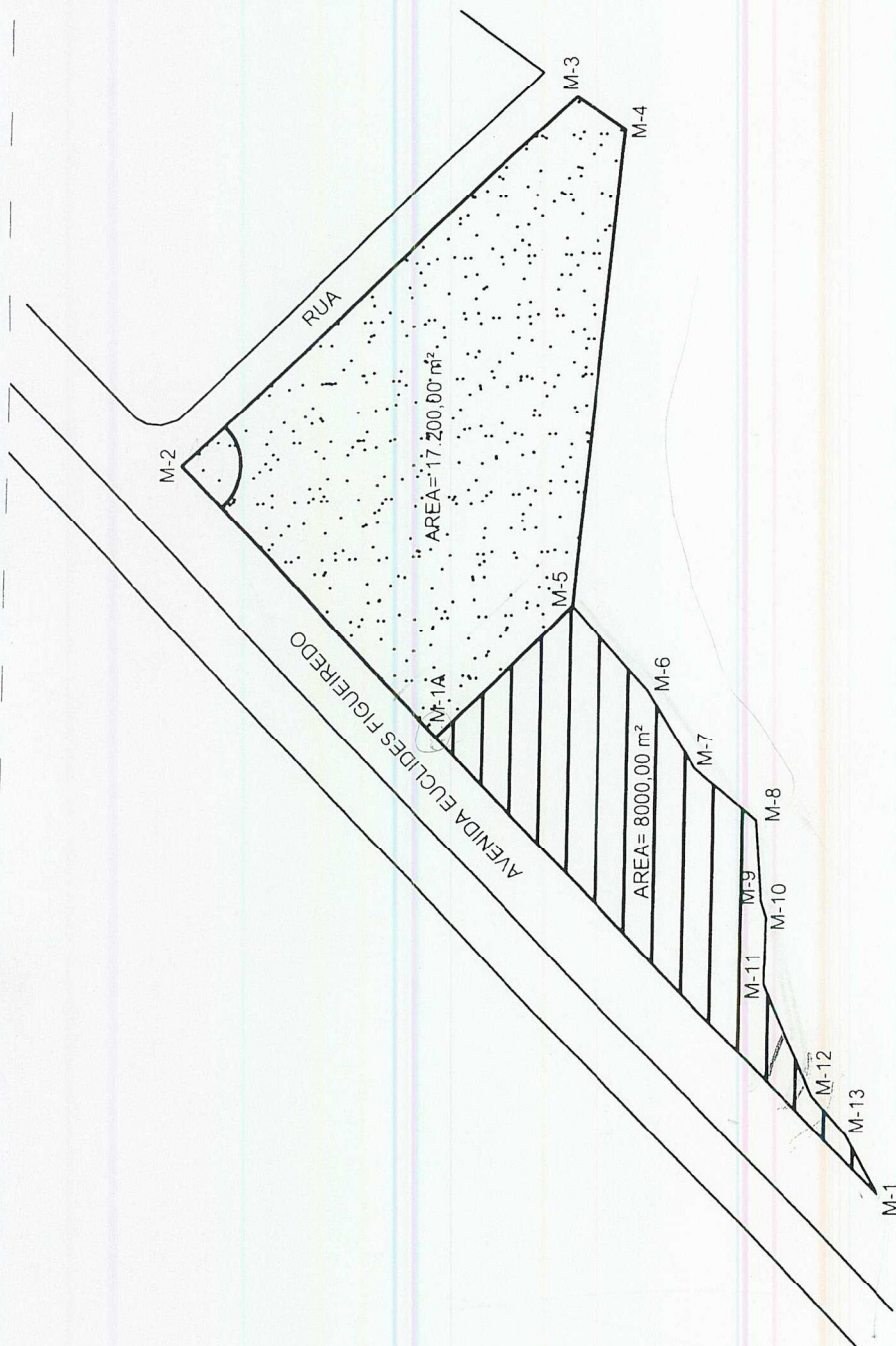
QUERENTE: DEPARTAMENTO DE POLICIA FEDERAL - SUPERINTENDENCIA REGIONAL NO MARANHÃO

DEREÇO: AVENIDA EUCLIDES FIGUEIREDO, S/N, JARACATY - SÃO LUÍS/MA

A REMANESCENTE: 17.200,00 m<sup>2</sup>



PLANTA DE LOCALIZAÇÃO  
SEM ESCALA



MINISTÉRIO DO PLANEJAMENTO, ORÇAMENTO E GESTÃO - MPOG  
SECRETARIA DO PATRIMÔNIO DA UNIÃO - SPU  
Superintendência do Patrimônio da União no MA - SPU/MA  
Coordenação de Caracterização do Patrimônio - COCAP



SPUMA  
Valério Santos de Albuquerque  
Mat. SIA 56-1613082-1  
Eng. Civil - Habilitação

ORIENTANTE: DEPARTAMENTO DE POLÍCIA FEDERAL - SUPERINTENDÊNCIA REGIONAL NO MARANHÃO

OBJETO: AVENIDA EUCLIDES FIGUEIREDO, S/N, JARACATY - SÃO LUÍS/MA

ÁREA DESMEMBRADA: 8.000,00 m²

ÁREA REMANESCENTE: 17.200,00 m²





MINISTÉRIO DO PLANEJAMENTO, ORÇAMENTO E GESTÃO  
SECRETARIA DO PATRIMÔNIO DA UNIÃO  
GERENCIA REGIONAL NO MARANHÃO

Rua Osvaldo Cruz, 1618, Fabril, Setor B, 6º andar, 65.051-630, São Luís/MA

Ofício nº. ~~1736~~ /2013-- GAB/SPU-MA

São Luís/MA, 09 de setembro de 2013.

À Sua Excelência o Senhor  
Antônio Araújo  
Secretário Municipal de Urbanismo e Habitação

A União Federal, pela Superintendência do Patrimônio da União – SPU-MA, com sede na Rua Osvaldo Cruz, n.1618, São Luís/MA, vem à presença de Vossa Senhoria, solicitar **Licença para Desmembramento** do terreno com área de 8.000,00 m², conforme memorial descritivo e planta de situação e localização em anexo, do imóvel de área maior, com 25.120,00 m² (com memorial descritivo e planta em anexo), pertencente à União com registro no Livro 2-R, MAT-4254, fls. 075, Cartório de Registro de Imóveis da 1ª Circunscrição desta Capital.

Ressalta-se que o objeto do desmembramento visa atender programa do Governo Federal, mais especificamente a implantação e construção da Casa da Mulher Brasileira, conforme determinação da Presidência da República.

Sem mais para o momento, renovo os votos de estima e elevada consideração, oportunidade na qual ressaltamos a urgência que o caso requer.

Atenciosamente,

Jorge Luís Pinto

Superintendente do Patrimônio da União no Estado Maranhão

Ilmo. Senhor  
Antônio Araújo  
Secretário Municipal de Urbanismo e Habitação  
Rua Portugal, 285 – Projeto Reviver  
São Luís – Maranhão – CEP: 65010-230